

MEMÒRIA

IX GRAN FONTS PENYES

ALBES MONTITXELVO - 2026



1. DADES DE L'ORGANITZADOR

MYCHIP, TU EVENTO DEPORTIVO, S.L.U
C/. Cervantes, 18
46270 Castelló (València)

2. NOM I FINALITAT

Esta memòria presenta i descriu la cinquena edició d'una prova o activitat esportiva denominada "**GRAN FONTS DE LES PENYES ALBES - 2026**", que tindrà 2 modalitats:

- A) una cursa popular de muntanya (*trail running*)
- B) una ruta senderista.

La prova es celebrarà a la localitat de Montitxelvo, i estarà organitzada per l'empresa MYCHIP, TU EVENTO DEPORTIVO, S.L.U, amb la col·laboració de l'Ajuntament de Montitxelvo.

Aquesta cursa té una finalitat popular, i està dissenyada per a tots els corredors populars aficionats a les curses de muntanya (modalitat A) i per a tots els aficionats al senderisme (modalitat B). El recorregut de les 2 modalitats, que es presentarà a continuació, passarà pels termes municipals de Montitxelvo, Terrateig i Aiello de Rugat, per camins, pistes i sendes de titularitat pública i per dos parcel·les de propietaris particulars que han donat la seua conformitat per a que la cursa passe per elles.

La cursa no té cap caràcter lucratiu, sinó que està principalment pensada amb l'objectiu de fomentar la pràctica de l'esport saludable, així com promocionar el municipi de Montitxelvo, el seu Paratge Natural Municipal de "Les Penyes Albres", "La Ruta de L'Aigua" i el productes agroalimentaris locals. La recaptació de les inscripcions estarà destinada íntegrament a cobrir les despeses associades a la cursa.

La cursa no està emmarcada dins de cap circuit de curses nacional, autonòmic ni comarcal.

3. REGLAMENT

3.1 Nom i data

El **IX GRAN FONTS DE LES PENYES ALBES** de Montitxelvo estarà organitzat per MYCHIP, TU EVENTO DEPORTIVO, S.L.U. La prova es celebrarà el **divendres 1 de maig de 2026**, i l'eixida de la cursa de muntanya (modalitat A) serà a les 9:00h, mentre que l'eixida de la ruta senderista serà a les 9:15h (15 minuts més tard).

L'eixida i la meta de les 2 modalitats estaran situades al Carrer Les Escoles de Montitxelvo.

3.2 Modalitats

L'activitat esportiva tindrà 2 modalitats:

MODALITAT A: Cursa de Muntanya (*trail running*). El recorregut tindrà una distància aproximada de ~18.6Km, amb un desnivell positiu aproximat de ~835m.

MODALITAT B: Ruta Senderista. El recorregut tindrà una distància aproximada de ~11Km, amb un desnivell positiu aproximat de ~400m.

Les 2 modalitats recorreran pels termes municipals de Montitxelvo, Terrateig i Aiello de Rugat, per camins, pistes i sendes de titularitat pública i per dues parcel·les de titularitat privada.

Podrà participar a la prova:

- Qualsevol participant capacitat i major d'edat, sense distinció de sexe ni nacionalitat.
- Els participants de 16 a 18 anys, sempre i quan presenten un consentiment dels pares o tutors.
- Els menors de 16 anys no podran participar a la cursa de muntanya (modalitat A).

Els participants tant de la cursa de muntanya com de la ruta senderista portaran xip de cronometratge i dorsal.

3.3 Inscripcions i entrega de dorsals i chips

Les inscripcions es podran realitzar al web: www.mychip.es (fins el 27/04/2026).

El dia de la prova no hi hauran inscripcions.

L'import de la inscripció serà únic per a les 2 modalitats, però s'hi introdueixen 2 períodes:

- Inscripcions a Febrer i Març: **10 €**
- Inscripcions a Abril: **12 €**

Es limita el nombre màxim de participants en la cursa de muntanya a 400, i en la ruta senderista a 200.

L'entrega de dorsals i xips es farà el dia d'abans (s'anunciarà lloc i horari) i el mateix dia de la prova (des de 7h fins a 8:45h).

No seran admesos corredors i senderistes que no estiguen inscrits o correuen sense dorsal i xip, impedit que tinguen accés a la cursa, en defensa dels drets dels participants reglamentàriament inscrits.

3.4 Devolució de la inscripció

Una vegada formalitzada la inscripció, sols s'accedirà a la devolució del 75% del seu import en cas de lesió o malaltia, fins el 17 d'abril de 2026. Un participant suplent podrà utilitzar aquesta inscripció si es fan tots el tràmits corresponents. Per a donar de baixa una inscripció caldrà enviar un certificat mèdic a l'adreça de correu electrònic: info@mychip.es

En el cas de no poder fer-se el event per emergències metereològiques decretada per la Generalitat Valenciana el import de la inscripció no serà tornat als inscrits, es farà pública una nova data i els participants podran fer canvis de titularitat de manera gratuïta.

3.5 Categories

La ruta senderista (Modalitat B) no establirà ninguna diferenciació de categories, ja que no té caràcter competitiu, mentre que les categories de participants per a la cursa de muntanya (Modalitat A) seran:

- **Sèniors (masculí i femenina)**. Nascuts després de l'any 1986 (menors de 40 anys).
- **Veterans A (masculí i femenina)**. Nascuts entre els anys 1986 i 1976 (entre 40 i 49 anys).
- **Màster-50 (masculí i femenina)**. Nascuts entre els anys 1976 i 1966 (entre 50 anys i 59 anys).
- **Màster-60 (masculí i femenina)**. Nascuts abans de l'any 1966 (a partir de 60 anys).

3.6 Premis i obsequis

S'entregaran els següents trofeus en la Modalitat A:

- 3 primers classificats de cada categoria (masculí i femenina).
- Millor participant masculí i femení locals.
- Millor equip, tenint en compte el temps acumulat dels primers 5 participants del mateix.

- Un detall a l'equip més nombrós. En cap d'empat en el nombre de participants, l'equip guanyador serà aquell amb el menor temps acumulat dels seus primers 5 participants a la cursa.

L'organització també tractarà d'aconseguir obsequis per als primers classificats, tant de la categoria masculina com femenina.

Els trofeus s'entregaran el mateix dia de la prova a partir de les 11:45h en la zona de Meta (Carrer Les Escoles). Els premis podrien entregar-se abans si algun dels guanyadors no pot esperar-se a l'hora d'entrega dels trofeus.

A més a més, se li entregarà un obsequi a tots el participants de les dos modalitats del IX GRAN FONTS DE LES PENYES ALBES. *(Aquest obsequi pot variar en funció de les empreses col·laboradores i del nombre de participants).*

3.7 Avituallaments

En cada modalitat hi hauran els següents punt d'avituallaments durant el seu recorregut, aproximadament:

Modalitat A)

- 1r → Km 6: Avituallament líquid
- 2n → Km 8.5: Avituallament sòlid i líquid
- 3r → Km 14: Avituallament líquid

Modalitat B)

- 1r → Km 2.5: Avituallament líquid
- 2n → Km 5.5: Avituallament sòlid i líquid
- 3r → Km 9: Avituallament líquid

A més a més, en la zona de meta es prepararà un avituallament i aperitiu final, exclusivament per a tots participants de les dos modalitats de la prova.

Tota la fruita i altre menjar que no s'haja consumit i estiga en bon estat, serà donat amb fins socials.

3.8 Temps màxim i punts de control

Per a la Modalitat A (cursa de muntanya), la meta es tancarà 3 hores i mitja després de donar l'eixida de la cursa, és a dir a les 12.30h, estipulant l'organització els següents temps de pas:

- 1n Avituallament (Km 4): Fins a 1 hora després de donar l'eixida.
- 2n Avituallament (Km 8): Fins a 2 hores després de donar l'eixida.

Aquests controls es tindran que respectar, entregant el xip al responsable de l'organització en cada punt d'avituallament. El participant podrà continuar baix la seua responsabilitat o podrà sol·licitar a l'organització el trasllat a la zona de meta.

Cal destacar que aquests límits no són gens restrictius ni exigents per a participants amb les condicions mínimes per a realitzar aquests tipus de proves.

Per a la Modalitat B (ruta senderista), la meta es tancarà 3 hores i 15 minuts després de donar l'eixida de la cursa, és a dir a les 12.30h, estipulant l'organització els següents temps de pas:

2n Avituallament (Km 6.5): Fins a 2 hores i mitja després de donar l'eixida.

3.9 Assistència Sanitària i punts de retirada

En cada modalitat, hi haurà assistència sanitària en:

- Zona d'eixida i arribada del recorregut.

Aquesta assistència sanitària estarà formada per una ambulància amb tècnic, infermer i metge, per a l'atenció i trasllat en cas de lesions que necessiten atenció sanitària urgent al centre de Salut concertat.

A més a més, els punts d'avituallament tindran material i personal d'assistència sanitària bàsica. També es podrà comptar amb els vehicles de l'organització i col·laboradors per poder desplaçar-se per terreny de muntanya i poder evacuar en cas d'accident.

Els participants podran abandonar la prova en qualsevol dels punts d'avituallament, fent-ho saber als organitzadors. L'organització s'encarregarà dels desplaçaments dels participants a la zona d'arribada.

3.10 Trànsit

Els carrers del poble i trams de senda i pista forestals pels que recorre la prova es tallaran al trànsit durant la mateixa i es senyalitzaran degudament amb anterioritat. **La prova no recorre per ningun punt de trànsit crític (carrers molt transitats, carreteres...).**

Al llarg de tot el recorregut i encreuaments hi hauran voluntaris per tal de controlar i tallar el possible tràfic durant la prova.

3.11 Motius de desqualificació

Seràn motius de desqualificació:

- No realitzar el recorregut complet.
- Alterar la informació del dorsal.
- Portar el dorsal i/o el xip adjudicat a un altre corredor
- Entrar en meta sense dorsal i/o xip.
- Deixar residus (envases de menjar o beguda, gels, barretes...) fora de les zones d'avituallament.
- Mostrar signes clars d'esgotament o qualsevol alteració física o psíquica que pose en perill la salut.

- Mantenir una actitud inadequada contra l'entorn natural.
- No mantenir un comportament correcte (anti-esportivitat, violència física o verbal) amb la resta dels participants o assistents de la cursa.
- No donar auxili a qualsevol participant que ho pugui necessitar en un moment donat.
- No passar pels punts de control amb el límits de temps establerts.

A més a més, en la Modalitat A serà motiu de desqualificació:

- No col·locar el xip en la zona corresponent i no passar pels punts de control establerts. En cas de pèrdua, es tindrà que comunicar a l'organització per avisar al cronometrador que estarà en la zona de meta. És responsabilitat de cada corredor seguir l'itinerari marcat.

3.12 Respecte amb el Medi Ambient i amb els Companys

- No es realitzarà cap tipus d'actuació sobre la fauna i flora. En aquesta edició, s'hi tindrà una sensibilització major, si cap, degut als incendis que han afectat recentment al paratge i recorregut de les dos modalitats.
- Els espectadors es concentraran principalment en els lloc d'eixida i arribada i en els punts d'avituellament, que estaran degudament senyalitzats.
- Als punts d'avituellament es repartiran gots de plàstic i menjar amb envasos. Una vegada consumit, serà obligatori per als participants tirar-ho a les papereres habilitades per l'organització en aquests punts.
- Queda totalment prohibit tirar envasos durant el recorregut. S'habilitaran contenidors per a tirar els residus en cada punt d'avituellament. Aquests contenidors estaran degudament senyalitzats.
- Caldrà deixar passar en cada moment al participant que vaja més ràpid. Per altra part, s'ha de tindre paciència quan el pas no siga possible, sense increpar als participants que siguen més lents.

3.13 Vehicles autoritzats

Els únics vehicles autoritzats a seguir la prova seran els que designe l'organització. Aquests vehicles, que aniran degudament identificats, sols transitaran per les zones autoritzades i emetran nivells de sonoritat acceptables per la normativa vigent.

3.14 Assegurança

La prova estarà coberta per una Assegurança de Responsabilitat Civil i una d'accidents que cobrirà a tots els participants inscrits al IX GRAN FONTS DE LES PENYES ALBES de Montitxelvo.

3.15 Serveis de Dutxa

L'Ajuntament de Montitxelvo habilitarà serveis de dutxa (aigua natural, sense disponibilitat de calefacció) al poliesportiu municipal per a tots els participants que ho desitgen.

3.16 Acceptació del Reglament

Tots els participants inscrits al IX GRAN FONTS DE LES PENYES ALBES de Montitxelvo deuran llegir i acceptar el reglament abans de completar la seua inscripció.

L'organització, per causes de força major e imprevistos importants, es reserva el dret a variar qualsevol punt d'aquest reglament, a modificar el recorregut, horaris i inclús a la suspensió de la prova (p.ex. en cas de decretar-se alerta Nivell 3, o condicions epidemiològiques). Aquests canvis es notificarien immediatament a tots els participants.

L'organització té prevists recorreguts alternatius en cas que alguna circumstància posarà en risc la seguretat dels corredors o de l'entorn mediambiental.

3.17 Material Recomanat

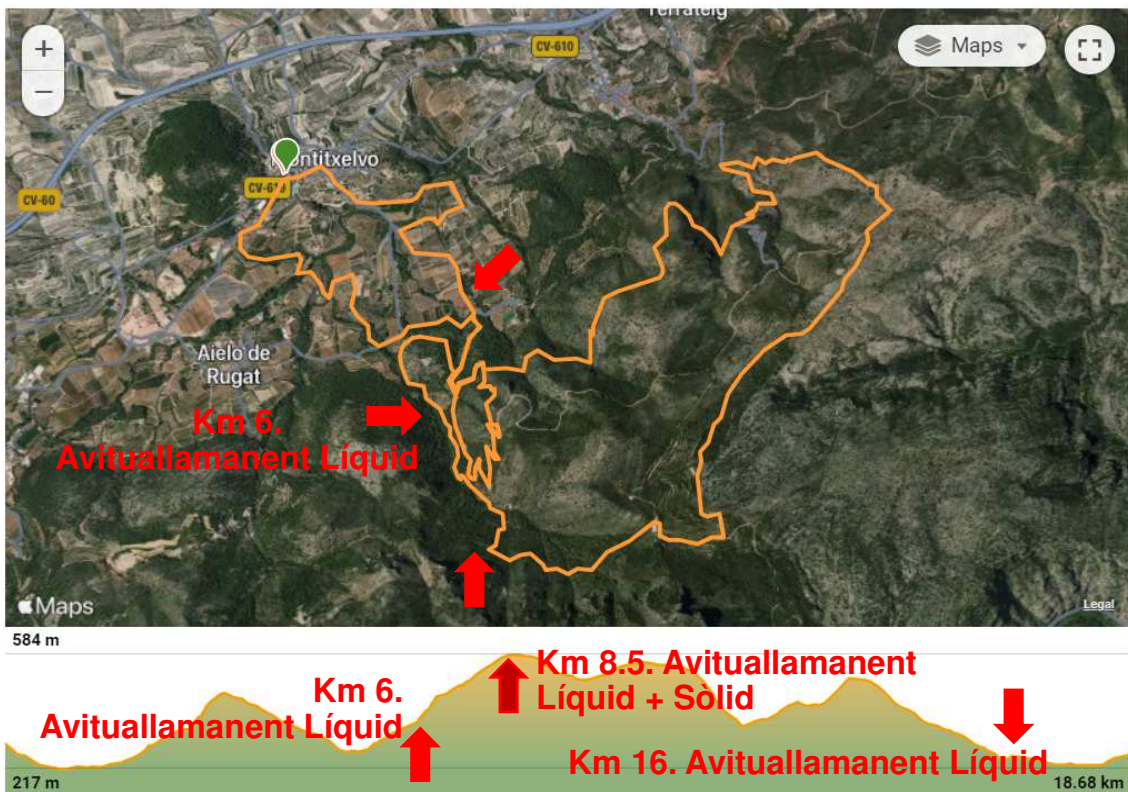
L'organització recomana que cada participant porte damunt el següent material:

- 0,5 litres d'aigua
- Telèfon mòbil

4. DADES GENERALS I RECORREGUT

Modalitat A (cursa de muntanya), el recorregut es pot consultar en el següent enllaç de Wikiloc: <https://www.wikiloc.com/trail-running-trails/recorregut-trail-gran-fons-penyas-albes-2023-122501926>

Una vista general del circuit, amb el perfil d'elevació aproximat i punts d'avitallament, es pot observar a la següent figura:



Algunes característiques del recorregut són, aproximadament:

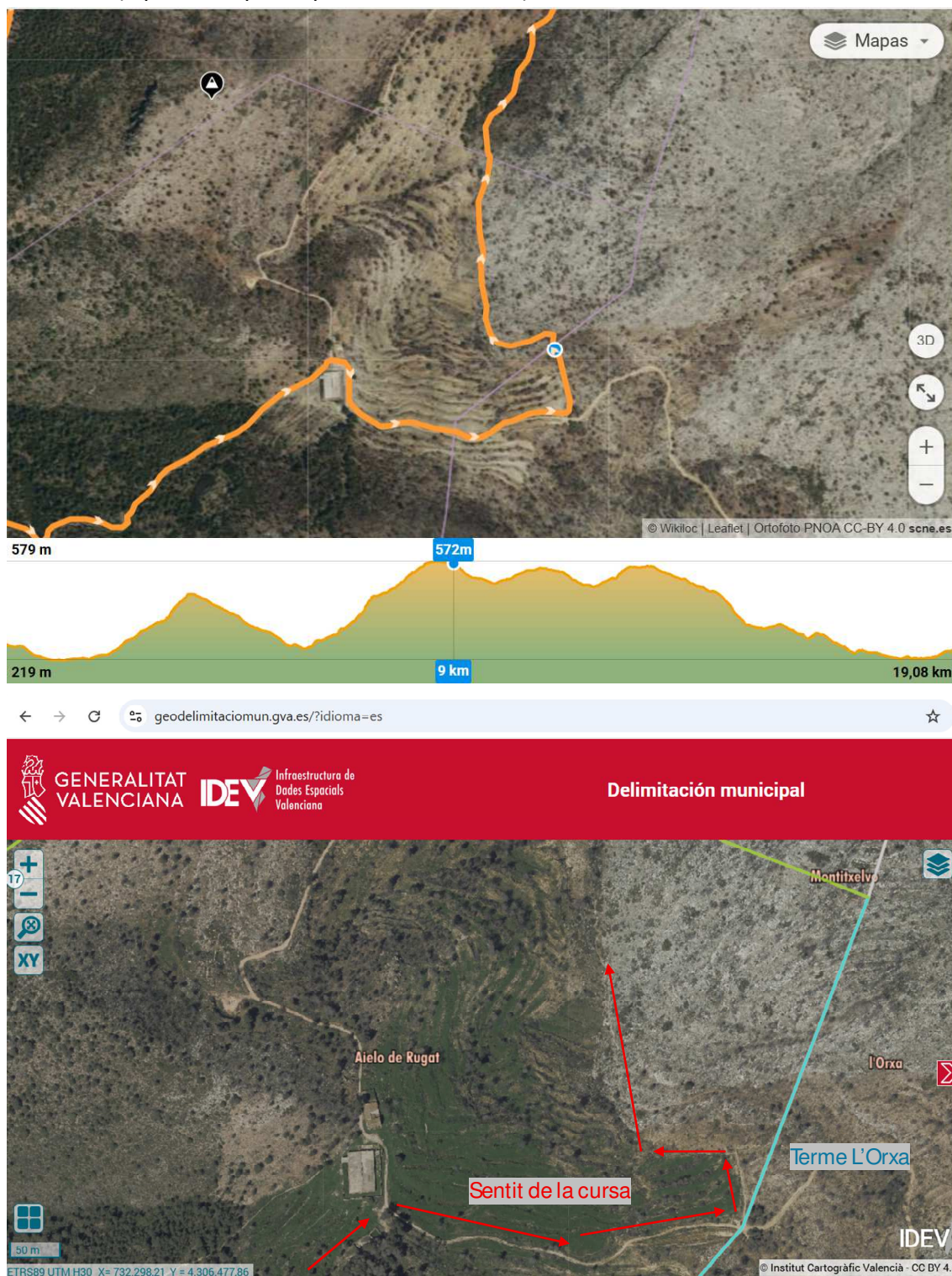
- Distància: ~18.6 Km
- Dificultat: Mitja
- Ruta circular
- Punt més alt: 589 metres
- Punt més baix: 214 metres
- Desnivell Positiu: ~835 metres

(el traçat no recorre cap tram de carretera; discorre per camins, senders i pistes de titularitat pública, i per dos parcel·les de titularitat privada, per a les que es disposa del permisos corresponents)

Un rutòmetre més detallat sobre la Cursa de Muntanya / Trail s'hi pot trobar a l'Annex I.

NOTA IMPORTANT: Cal remarcar que, encara que el track i mapa de Wikilic indique que el recorregut transcorre pel terme municipal de L'Orxa (i, per tant, per la província d'Alacant) al pas pel Km 9 aproximadament (veure primera captura inferior, on el límit del terme està representat per la línia morada), aquest mapa no reflexa de manera precisa els límits municipals i provincials, tal i com es pot apreciar en la segona captura inferior, obtinguda a través des del portal oficial de delimitacions territorials de la GVA (<https://geodelimitaciomun.gva.es/>). En aquesta segona captura oficial es pot apreciar com el recorregut de la cursa es desvia cap a un sender en direcció Terrateig just abans

d'entrar al terme municipal de L'Orxa, representat per una línia de color magenta en aquesta captura. Aquest fet es pot comprovar per la posició dels 'pilons' que indiquen els límits municipals en el mateix recorregut, que inclòs estan uns metres més allunyats. Per tant, es vol remarcar que en cap cas el recorregut s'hi endinsa pel terme municipal de L'Orxa (i, per tant, per la província d'Alacant).



Modalitat B (ruta senderista), el recorregut es pot consultar en el següent enllaç de Wikiloc: <https://es.wikiloc.com/rutas-senderismo/recorregut-senderisme-gran-fons-penyes-albes-2026-251259021>

Una vista general del circuit, amb el perfil d'elevació aproximat i punts d'avituellament, es pot observar a la següent figura:



Algunes característiques del recorregut són:

- Distància: 11.6 Km
- Dificultat: Mitja
- Ruta circular
- Punt més alt: 587 metres
- Punt més baix: 214 metres
- Desnivell Positiu: 439 metres

(el traçat no recorre cap tram de carretera; discorre per camins, senders i pistes de titularitat pública, i per dos parcel·les de titularitat privada, per a les que es disposa del permisos corresponents)

Un rutòmetre més detallat sobre la Marxa de Senderisme s'hi pot trobar a l'Annex II.

4.1 RESPONSABLES DE L'ORGANITZACIÓ

La prova estarà organitzada per l'empresa MYCHIP, TU EVENTO DEPORTIVO, S.L.U, el qual disposa de la infraestructura i equipament necessari per a l'organització d'esdeveniments esportius (cronometratge, equips de so, gestió d'inscripcions....)

Seran membres del comitè organitzador i directors de la prova:

- David Talens Climent (Gerent de l'empresa organitzadora: Mychip tu evento deportivo, SLU)
- Mario Montagud (Coordinador dels Voluntaris) – DNI: 20.040.693-B
- Juan Antonio Torres Climent (Regidor d'Esports de l'Ajuntament de Montitxelvo) – DNI: 20.030.728-M
- Josep Miquel Climent Orts (Representant de l'Ajuntament de Montitxelvo, i Responsable de Seguretat Vial) – DNI: 20.007.442-H

Responsables de Seguretat Vial:

Montitxelvo és una població que no disposa de Policia Local, ni Regidoria relacionada. Així doncs, com a responsable de Seguretat Vial, actuarà Josep Miquel Climent Orts (Representant de l'Ajuntament de Montitxelvo en l'esdeveniment). A més a més, es disposarà de la col·laboració de personal municipal així com de personal voluntari que ajudarà en estes tasques abans, durant i després de la prova. Aquest personal ja té experiència, per haver participat en les proves dels anys anteriors.

Contacte:

info@mychip.es

www.mychip.es

Facebook: mychip

607763001 - Mychip, tu evento deportivo, SLU

962897000 – Ajuntament de Montitxelvo

Telèfons d'interès:

Urgències Mèdiques: 900161161

Ajuntament de Montitxelvo: 962897000

Guardia Civil: 062

Centre de Salut de Castelló de Rugat: 962814205

Bombers: 963525478

Hospital de Gandia: 962958200

Hospital d'Ontinyent: 962959300

Mancomunitat de Municipis de la Vall d'Albaida: 962911532

4.2 NOMBRE DE PARTICIPANTS

Esta prova tindrà un màxim de 400 participants en la Modalitat A i de 200 participants en la Modalitat B.

Es disposarà d'Assegurança de Responsabilitat Civil i Accidents, tal i com marca la normativa vigent.

4.3 MESURES DE SENYALITZACIÓ I PERSONAL VOLUNTARI

Aquestes són les mesures de senyalització que es proposen per a la prova.

- Carrers del poble:
Es situaran voluntaris per tal de controlar i tallar el tràfic pels carrers del poble durant el transcurs de la prova.

- A la resta de llocs:
Es senyalitzaran degudament les zones de baixada perilloses, posant balises d'informació, material de protecció, voluntaris informant i aconsellant...

Es posaran cintes de senyalització cada aproximadament 50 metres (però sempre en el camp de visió dels participants), depenent de la zona senyalada. Els colors seran vius i visibles.

Hi hauran voluntaris en tots els encreuaments de camins i sendes més conflictius/conflictives, per tal de dirigir als participants i ajudar-los en cas que siga necessari.

Es posaran marques no invasives en els encreuaments amb camins o altre sendes.

Es posaran cartells informatius dels kilòmetres recorreguts.

Cal destacar que tot aquest material es podrà llevar fàcilment després de la cursa, sense deixar cap resta/marca, ni tindre cap impacte mediambiental.

Respecte al Servei de Prevenció d'assistència sanitària, es disposarà de:

- Una ambulància amb tècnic, infermer i metge, per a l'atenció i trasllat en cas de lesions que necessiten atenció sanitària urgent al Centre de Salut concertat.

- Vehicle de l'organització per a poder desplaçar-se per terreny de muntanya i poder evacuar en cas d'accident, lesió o indisposició.

- Personal qualificat a cada avituallament per oferir assistència sanitària bàsica en el mateix moment.

Es comptarà amb personal voluntari en tots els encreuaments i punts d'avituellament per tal de guiar, ajudar, advertir i assistir els participants i assistents. Aquests

voluntaris tindran contacte directe amb l'equip d'assistència sanitària, amb la Seguretat Pública, i amb els membres responsables de l'organització, per tal de poder avisar sobre qualsevol tipus d'emergència o incidència.

4.4 LA PROVA

- La prova no serà anul·lada ni es suspendrà per condicions climatològiques adverses. Això sols passaria en el cas que aquestes condicions foren tan extremes que el recorregut per on transcorre la cursa fora intransitable i/o hi haguera riscos per a la salut dels participants i espectadors, o poguera tindre un impacte negatiu sobre el recorregut i paratge pel que transcorre la cursa. En aquest cas, no es tornaria l'import d'inscripció als participants.

- No es permetrà l'accés a la prova d'acompanyants als participants sense el dorsal acreditatiu de la seua inscripció.

- En cap cas els participants de la prova i el personal de l'organització podran eixir-se'n dels trams dels carrers, camins, pistes forestals i sendes que formen part del recorregut de la prova.

4.5 RESPONSABILITAT

- L'organització no es farà responsable dels danys, perjudicis o lesions que els participants puguen sofrir o causar a altres.

- L'organització no es farà responsable dels danys o pèrdues materials o personals produïdes durant la prova.

- L'organització té subscrita una assegurança de responsabilitat civil que cobreix les incidències inherents a la prova, estiguen o no coberts per l'assegurança de la FEDME.

- Pel fet d'inscriure's, cada participant declara:

"Que conec l'exigència de la prova esportiva i em trobe en un estat de salut adequat per a participar en el IX GRAN FONTS DE LES PENYES ALBES, eximint de tota responsabilitat a l'organització, patrocinadors o altres institucions participants davant de qualsevol accident o lesió que pugui sofrir abans, durant i/o després de la prova esportiva, renunciant des de ja a qualsevol acció legal en contra de qualsevol entitat de l'organització."

- L'organització posarà a l'abast del participant un servei mèdic i d'ambulància.

- L'organització no serà responsable en cap moment dels danys que pogueren sofrir els voluntaris que col·laboren en la prova.

- L'organització aplicarà i respectarà les mesures higièniques-sanitàries exigibles per a la realització de la prova.
- Qualsevol reclamació i aquells aspectes no establerts en aquest reglament, quedaran sota el criteri de l'organització.
- Les reclamacions vindran precedides del pagament d'una fiança de 60 €.
- D'acord amb els interessos promocionals del IX GRAN FONS DE LES PENYES ALBES, els inscrits cedeixen a l'organització, sense cap tipus de retribució econòmica i de manera indefinida, el dret a reproduir el seu nom i cognoms, la seua imatge i la classificació en la cursa en qualsevol mitjà de comunicació o difusió.

4.6 NORMATIVA ADMINISTRATIVA

La prova transcorre pràcticament en la seua totalitat per carrers, camins, pistes forestals i sendes de titularitat pública i es compta amb el permís dels propietaris de les dues parcel·les privades per les que discorre.

- En cas que la Generalitat Valenciana decrete alerta màxima (p.ex., d'incendi NIVELL 3), la prova quedaria suspesa automàticament, ja que amb aquest tipus d'alertes està totalment prohibit realitzar cap activitat a terrenys forestals.
- En tot cas s'aplicarà i es respectarà la normativa vigent en matèria de pandèmies existents i aplicables a la cursa, i s'adoptaran les mesures higièniques-sanitàries exigibles.
- Els únics vehicles autoritzats a seguir la prova per camins forestals no asfaltats seran els que designe l'organització, que aniran degudament acreditats. No es realitzarà cap tipus d'actuació sobre la vegetació. La carrera no discorre per zones pròximes on existisca microrreserva de flora o fauna
- L'organitzador posarà en coneixement de la Guàrdia Civil de Castelló de Rugat la data i hora en les que tindrà lloc la prova.
- L'organitzador tindrà en tot moment en compte les indicacions que puguen donar els agents mediambientals a fi de preservar i garantir al màxim l'entorn natural.
- L'Ajuntament de Montitxelvo, com a col·laborador en l'organització de la prova esportiva, prohibirà qualsevol activitat de cacera o cibernètica, i així ho comunicarà expressament per escrit a l'associació local de caçadors.

- Els responsables de cada punt d'avituellament es faran càrrec de l'ordre i la neteja del mateix, de manera que, una vegada hagen passat tots els corredors, la zona quedarà totalment neta i, al menys, en les mateixes condicions d'hàbitat en les que es trobava abans de la prova.

4.7 MESURES DE NETEJA I ORGANITZACIÓ D'ESPECTADORS

L'organitzador es fa responsable que els paratges pels quals transcorre la prova queden igual o més nets que abans de celebrar-se aquesta.

Un equip de voluntaris anirà darrere de l'últim participant, llevant totes les marques de senyalització de la cursa, proteccions de les zones perilloses, cartells de punts quilomètrics i tot el material que s'haja utilitzat per a la prova.

Totes les senyals que s'empren no causaran danys o perjudici als terrenys o pistes forestals, seran de tipus provisional, retirant-se quan finalitze la prova. En cap cas s'utilitzaran pintures per a senyalitzar. No es podran realitzar senyals en arbres, pedres, elements patrimonials, etc.

També es dedicarà especial atenció a recollir tots els envoltoris o residus que puguin deixar els participants. Per tal de minimitzar-ho, el reglament indica que els participants que deixen residus quedaran desqualificats de la prova.

S'establirà per part de l'organització un servei d'ordre i neteja per què es complisca l'indicat. Aquest servei es realitzarà per voluntaris i treballadors de l'Ajuntament de Montitxelvo, com a col·laborador, contant amb més de 50 persones.

Respecte al espectadors, l'organització els aconsellarà que vegin passar als participants per dins del casc urbà pel que transcorre la prova o per les zones d'avituellament. D'aquesta manera, s'evitarà el trànsit de vehicles pels camins i sendes, rebaixant la contaminació i el soroll, i s'evitarà un deteriorament de l'entorn natural.

L'Ajuntament de Montitxelvo, com a col·laborador de la prova esportiva, prohibirà la circulació per les pistes forestals de vehicles de tres rodes, quadricicles, quads, ciclomotors de tres rodes, quadricicles lleugers i quads-ATV. Així mateix, es prohibirà la circulació de qualsevol altre vehicle a motor sense matrícula.

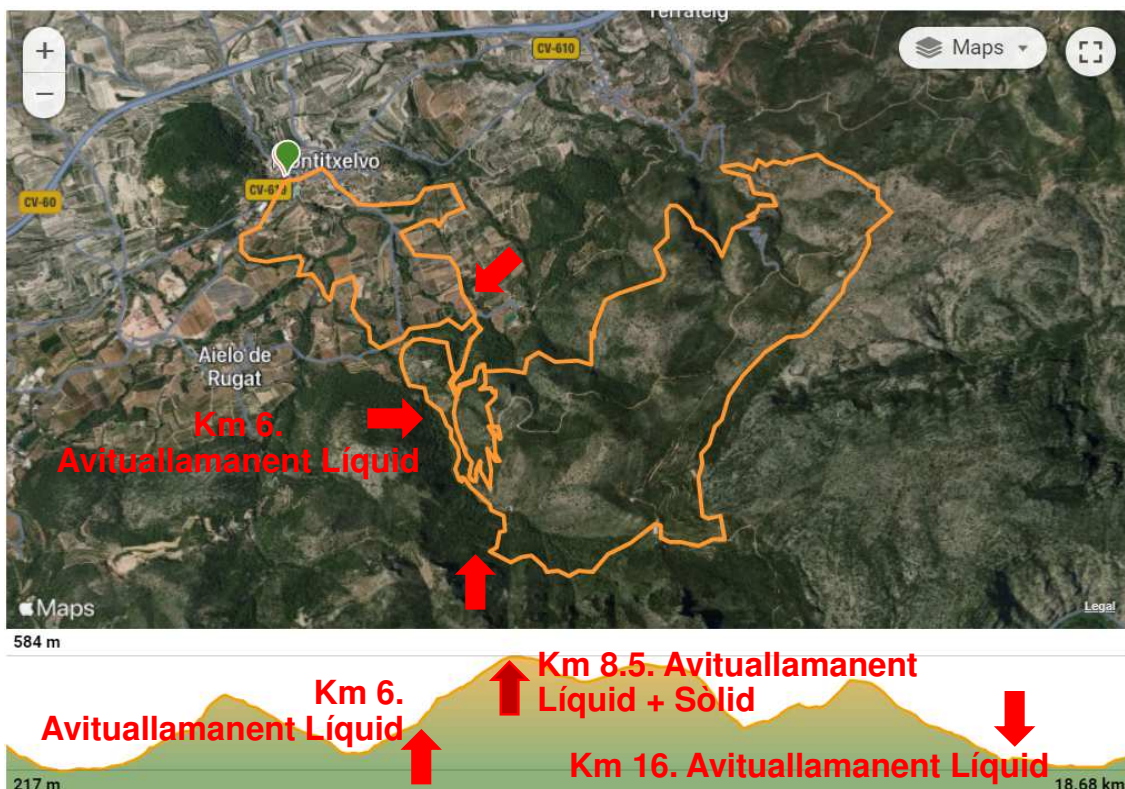
Quedarà prohibit l'ús de clàxons, botzines o altres sorolls estridents en les pistes forestals i camins, excepte en els casos estrictament necessaris.

Mesures de millora mediambiental addicionals en compensació per l'ús del territori s'hi detallen a l'Annex III.

ANNEX I. RUTÒMETRE I ITINARI DE LA MODALITAT CURSA DE MUNTANYA / TRAIL

La ruta i itinerari del recorregut de la modalitat de Cursa de Muntanya / Trail es pot consultar en el següent enllaç de Wikiloc: <https://www.wikiloc.com/trail-running-trails/recorregut-trail-gran-fons-penyas-albes-2023-122501926> (des d'aquest enllaç es poden descarregar els arxius GPX i KML per visualitzar la ruta en un programari 3D més avançat, encara que l'arxiu GPX també s'ha proporcionat com a part del requeriment)

Una vista general del circuit, amb el perfil d'elevació aproximat i punts d'avituellament, es pot observar a la següent figura:



Algunes característiques principals del recorregut són, aproximadament:

- Distància: ~18.6 Km
- Dificultat: Mitja
- Ruta circular
- Punt més alt: 589 metres
- Punt més baix: 214 metres
- Desnivell Positiu: ~835 metres

El recorregut únicament discorre pels termes municipals de Montitxelvo, Terrateig i Aielo de Rugat, per camins, pistes i sendes de titularitat pública, i per dos parcel·les de propietaris particulars que han donat la seua conformitat per a que la cursa passe per elles.

Cal destacar que el recorregut no discorre pels nuclis urbans de Terrateig i Aielo de Rugat, simplement per pistes forestals i senders que formen parts del seus termes

municipals. En cap cas, el recorregut discorre per ningun punt de trànsit crític (carrers molt transitats, carreteres...). Tots els carrers del poble i trams de senda i pista forestals pels que recorre es tallaran al trànsit durant la prova i es senyalitzaran adequadament. Així mateix, al llarg de tot el recorregut i encreuaments hi hauran voluntaris per tal de controlar i tallar i controlar el possible tràfic durant la prova.

La cursa disposarà d'un voluntari expert que l'obrirà amb e-Bike, guiant als participants fins al Km 2.5, i esperant als primers classificats en els principals encreuaments. Així mateix, dos voluntaris experts, i comunicats en tot moment amb l'organització, tancaran la cursa.

A més a més, cal destacar el següents punts de pas i control principals, tots ells accessibles fàcilment amb cotxe (si calgués), i amb presència de personal de suport, incloent la seva altura i temps de pas aproximats.

Km 0 i Km 18.5. Eixida i Meta:

Punt de Referència: Carrer les Escoles, Montitxelvo

Altura aproximada: 295m

Presència de Personal d'Organització i Voluntaris

Horari d'eixida: 9h

Horari d'arribada a meta: 10.40h primers classificats; 12h últims classificats

Km 2, Km 4, Km 16. Zona Nevera i Corral Blanc

Punt de Referència: Pista Forestal de Montitxelvo, a l'altura de la Nevera i Corral Blanc

Altura aproximada: 250m

Presència de Personal d'Organització i Voluntaris

Hora de pas dels primers classificats:

Km 2: 9.10h

Km 4: 9.20h

Km 16: 10.20h

Hora de pas dels últims classificats:

Km 2: 9.20h

Km 4: 9.40h

Km 16: 11.30h

Km 6. Avituallament Líquid

Punt de Referència: Pista Forestal de Montitxelvo a l'altura del Pou Municipal

Altura aproximada: 300m

Presència de Voluntaris

Hora de pas dels primers classificats:

Km 6: 9.30h

Hora de pas dels últims classificats:

Km 6: 10h

Km 8.5. Avituallament Sòlid i Líquid

Punt de Referència: Pista Forestal de Montitxelvo a l'altura del Corral del Collao

Presència de Personal d'Organització i Voluntaris

Hora de pas dels primers classificats:

Km 6: 9.45h

Hora de pas dels últims classificats:

Km 6: 10.30h

Km 13. Avituallament Líquid

Punt de Referència: Pista Forestal de Terrateig, a l'altura de l'entrada a la Senda de la Cova del Frontó

Presència de Personal d'Organització i Voluntaris

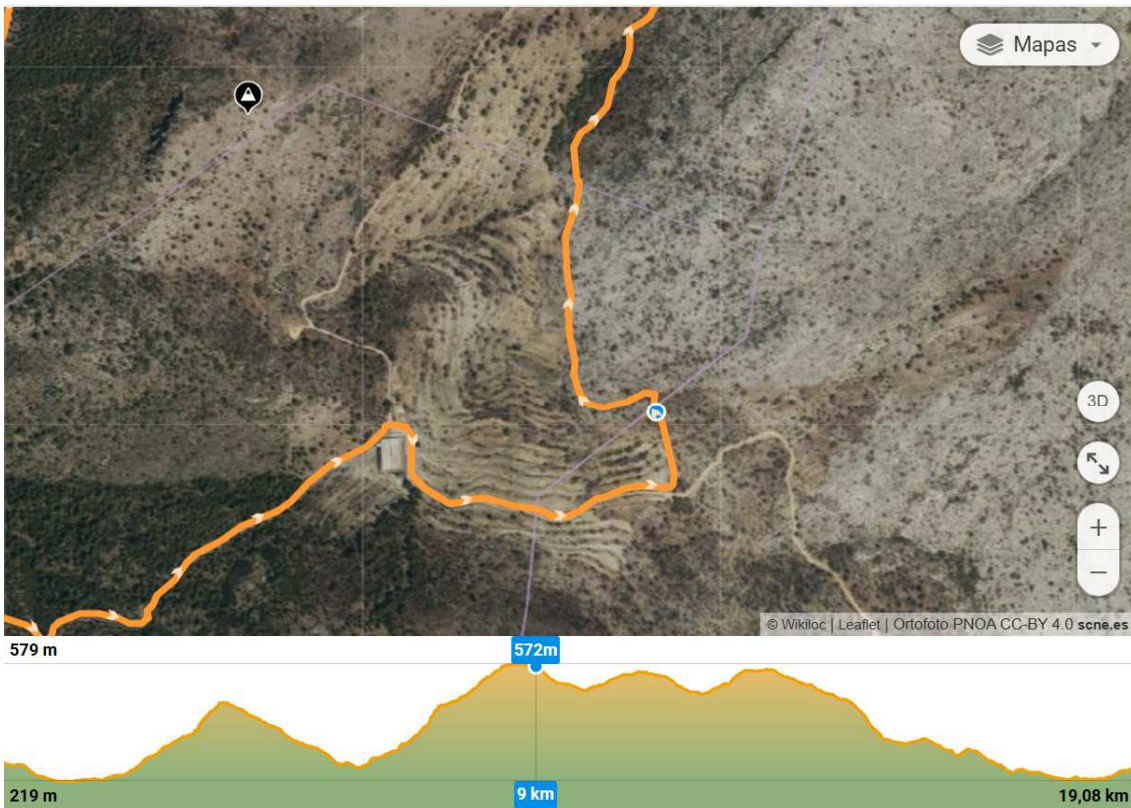
Hora de pas primers classificats:

Km 13: 10.05h

Hora de pas últims classificats:

Km 13: 11.05h

NOTA IMPORTANT: Cal remarcar que, encara que el track i mapa de Wikilic indique que el recorregut transcorre pel terme municipal de L'Orxa (i, per tant, per la província d'Alacant) al pas pel Km 9 aproximadament (veure primera captura inferior, on el límit del terme està representat per la línia morada), aquest mapa no reflexa de manera precisa els límits municipals i provincials, tal i com es pot apreciar en la segona captura inferior, obtinguda a través des del portal oficial de delimitacions territorials de la GVA (<https://geodelimitaciomun.gva.es/>). En aquesta segona captura oficial es pot apreciar com el recorregut de la cursa es desvia cap a un sender en direcció Terrateig just abans d'entrar al terme municipal de L'Orxa, representat per una línia de color magenta en aquesta captura. Aquest fet es pot comprovar per la posició dels 'pilons' que indiquen els límits municipals en el mateix recorregut, que inclòs estan uns metres més allunyats. Per tant, es vol remarcar que en cap cas el recorregut s'hi endinsa pel terme municipal de L'Orxa (i, per tant, per la província d'Alacant).



← → ↻ geodelimitaciomun.gva.es/?idioma=es ☆

GENERALITAT VALENCIANA **IDEV** Infraestructura de Dades Espacials Valenciana

Delimitación municipal

Aiolo de Rugat

Montixelva

l'Orxa

Terme L'Orxa

Sentit de la cursa

50 m

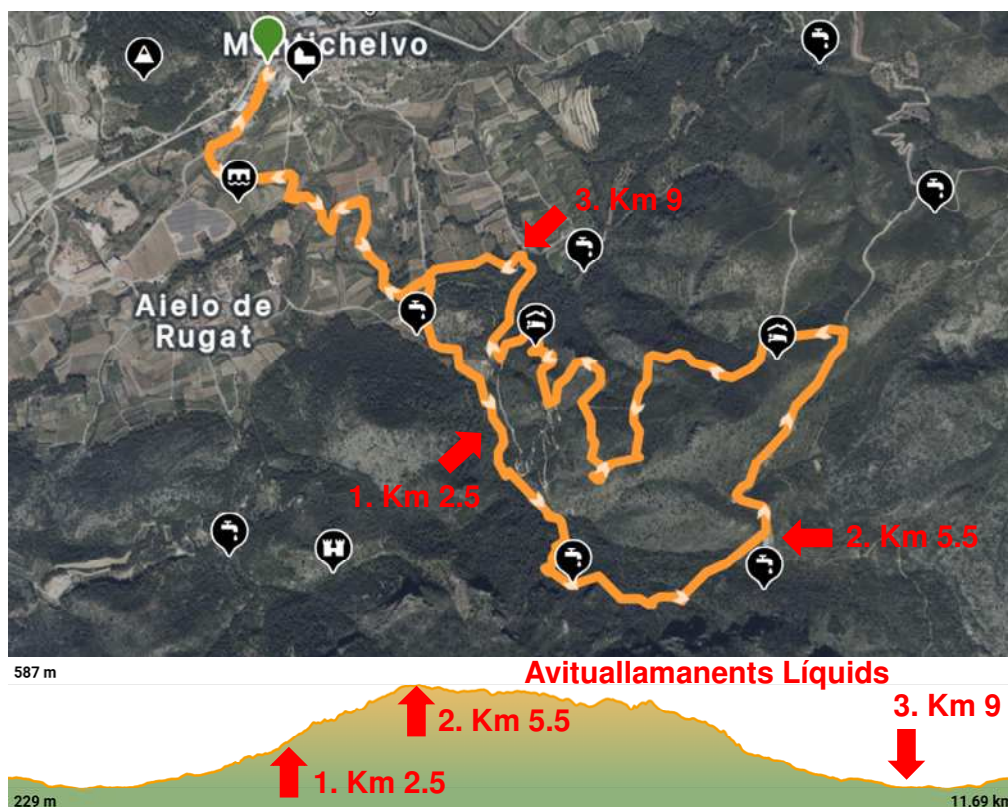
ETRS89 UTM H30 X= 732.298,21 Y= 4.306.477,86

© Institut Cartogràfic Valencià - CC BY 4.0

ANNEX II. RUTÒMETRE I ITINARI DE LA MODALITAT DE SENDERISME

La ruta i itinerari del recorregut de la modalitat de Senderisme es pot consultar en el següent enllaç de Wikiloc: <https://es.wikiloc.com/rutas-senderismo/recorregut-senderisme-gran-fons-penyes-albes-2026-251259021> (des d'aquest enllaç es poden descarregar els arxius GPX i KML per visualitzar la ruta en un programari 3D més avançat, encara que l'arxiu GPX també s'ha proporcionat com a part del requeriment)

Una vista general del circuit, amb el perfil d'elevació aproximat i punts d'avituellament, es pot observar a la següent figura:



Algunes característiques del recorregut són:

- Distància: 11.6 Km
- Dificultat: Mitja
- Ruta circular
- Punt més alt: 587 metres
- Punt més baix: 214 metres
- Desnivell Positiu: 439 metres

El recorregut discorre pels termes municipals de Montixelvo, Terrateig i Aielo de Rugat, sense incloure cap tram per carretera, per camins, pistes i sendes de titularitat pública, i per una parcel·la de propietaris particulars que han donat la seua conformitat per a que la cursa passe per elles.

Cal destacar que el recorregut no discorre pels nuclis urbans de Terrateig i Aielo de Rugat, simplement per pistes forestals i senders que formen parts del seus termes

municipals. En cap cas, el recorregut discorre per ningun punt de trànsit crític (carrers molt transitats, carreteres...). Tots els carrers del poble i trams de senda i pista forestals pels que recorre es tallaran al trànsit durant la prova i es senyalitzaran adequadament. Així mateix, al llarg de tot el recorregut i encreuaments hi hauran voluntaris per tal de controlar i tallar el possible tràfic durant la prova.

La cursa disposarà de 2 voluntaris que l'obriran i guiaran a la resta de participants, a un ritme de senderisme alt, però sense córrer, així com d'un voluntari expert de la tancarà. A més a més, cal destacar els següents punts de pas i control principals, tots ells accessibles fàcilment amb cotxe (si calgués) i amb presència de personal de suport, incloent la seva altura i temps de pas aproximats.

Km 0 i Km 11,6. Eixida i Meta:

Punt de Referència: Carrer les Escoles, Montitxelvo

Altura aproximada: 295m

Presència de Personal d'Organització i Voluntaris

Horari d'eixida: 9.15h

Horari d'arribada a meta: 10.50h primers classificats; 12.15h últims classificats

Km 2.5. Avituallament Líquid

Punt de Referència: Pista Forestal a l'altura del Pou Municipal

Altura aproximada: 300m

Presència de Voluntaris

Hora de pas dels primers classificats:

Km 6: 9.40h

Hora de pas dels últims classificats:

Km 6: 10h

Km 5.5. Avituallament Sòlid i Líquid

Punt de Referència: Pista Forestal a l'altura del Corral del Collao

Presència de Personal d'Organització i Voluntaris

Hora de pas dels primers classificats:

Km 5.5: 10.10h

Hora de pas dels últims classificats:

Km 5.5: 10.45h

Km 9. Zona Nevera i Corral Blanc

Punt de Referència: Pista Forestal a l'altura de la Nevera i Corral Blanc

Altura aproximada: 250m

Presència de Personal d'Organització i Voluntaris

Hora de pas dels primers classificats:

Km 9: 10.40h

Hora de pas dels últims classificats:

Km 9: 11.40h

ANNEX III. MESURES DE MILLORA MEDIAMBIENTAL EN COMPENSACIÓ PER L'ÚS DEL TERRITORI

El Gran Fons Penyes Albes no té cap caràcter lucratiu, sinó que està principalment pensat amb l'objectiu de fomentar la pràctica de l'esport saludable, així com promocionar el municipi de Montitxelvo, el seu Paratge Natural Municipal de "Les Penyes Albes", "La Ruta de L'Aigua", i en general el seu entorn i el seus productes agroalimentaris locals. La recaptació de les inscripcions estarà destinada íntegrament a cobrir les despeses associades a la seva organització.

A més a més, l'equip d'organització i voluntaris, amb el suport de la Corporació Municipal, han vingut mostrant una participació pro-activa pel que fa a la neteja i acondicionament del paratge municipal, incloent la recuperació de senders, així com pel que fa a tasques de voluntariat mediambiental.

Com es ve realitzant en els darrers anys, a més de les tasques essencials sobre senyalització adequada i neteja posterior del recorregut de la prova, l'equip d'organització es compromet a seguir realitzant diferents accions i iniciatives com a compensació per l'ús del territori, com ara:

- (i) tasques de neteja i acondicionament de diverses zones del paratge natural municipal, més enllà d'aquelles per les que transcorre el recorregut de la prova;
- (ii) promoció de, i participació en, tasques de difusió mediambiental i visites guiades controlades, en col·laboració amb la Corporació Municipal
- (iii) col·laboració en jornades de repoblació forestal, organitzades per la Corporació Municipal.
- (iv) col·laboració en tasques de vigilància i voluntariat forestal, amb el grup de voluntaris municipal ja establert i actiu.